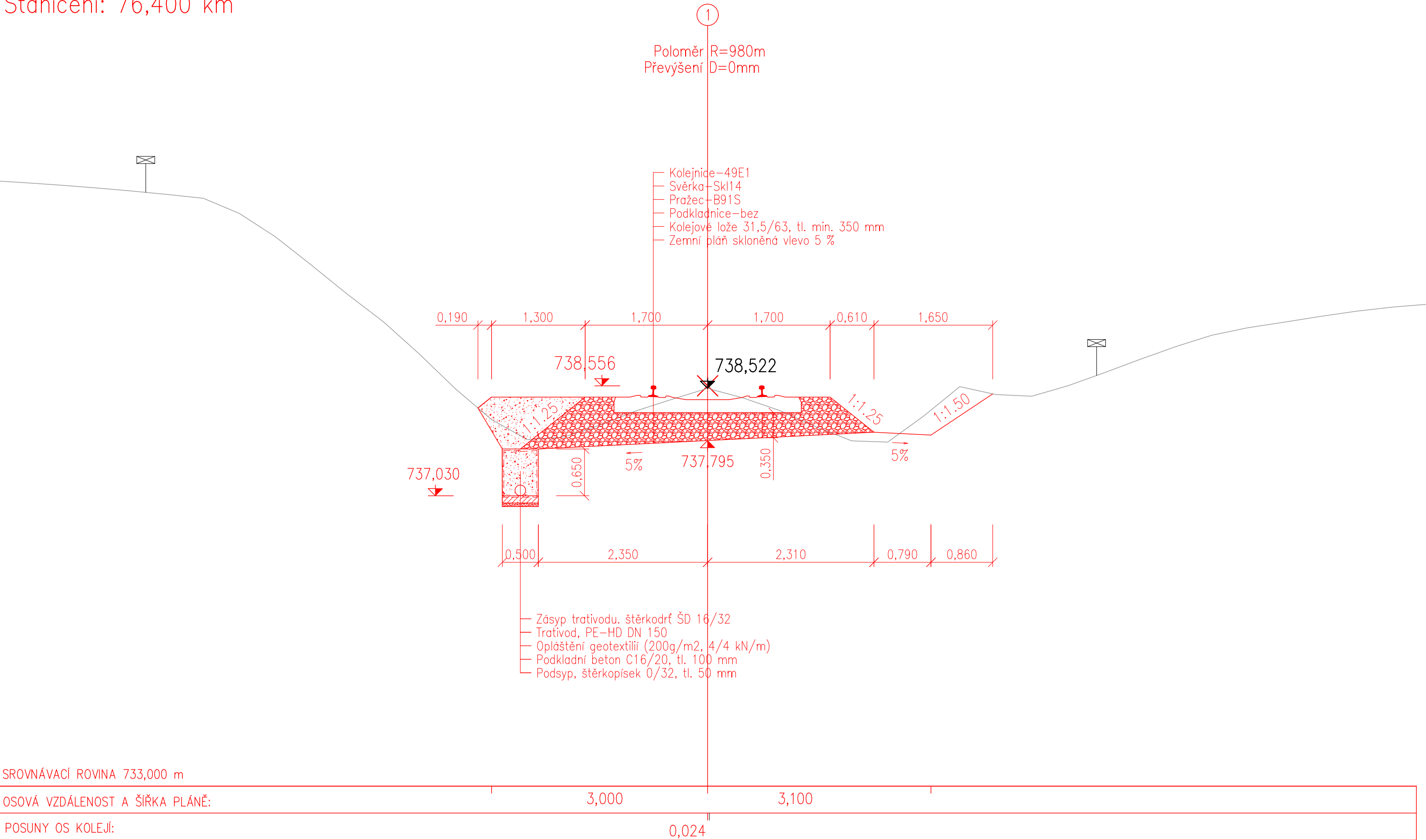
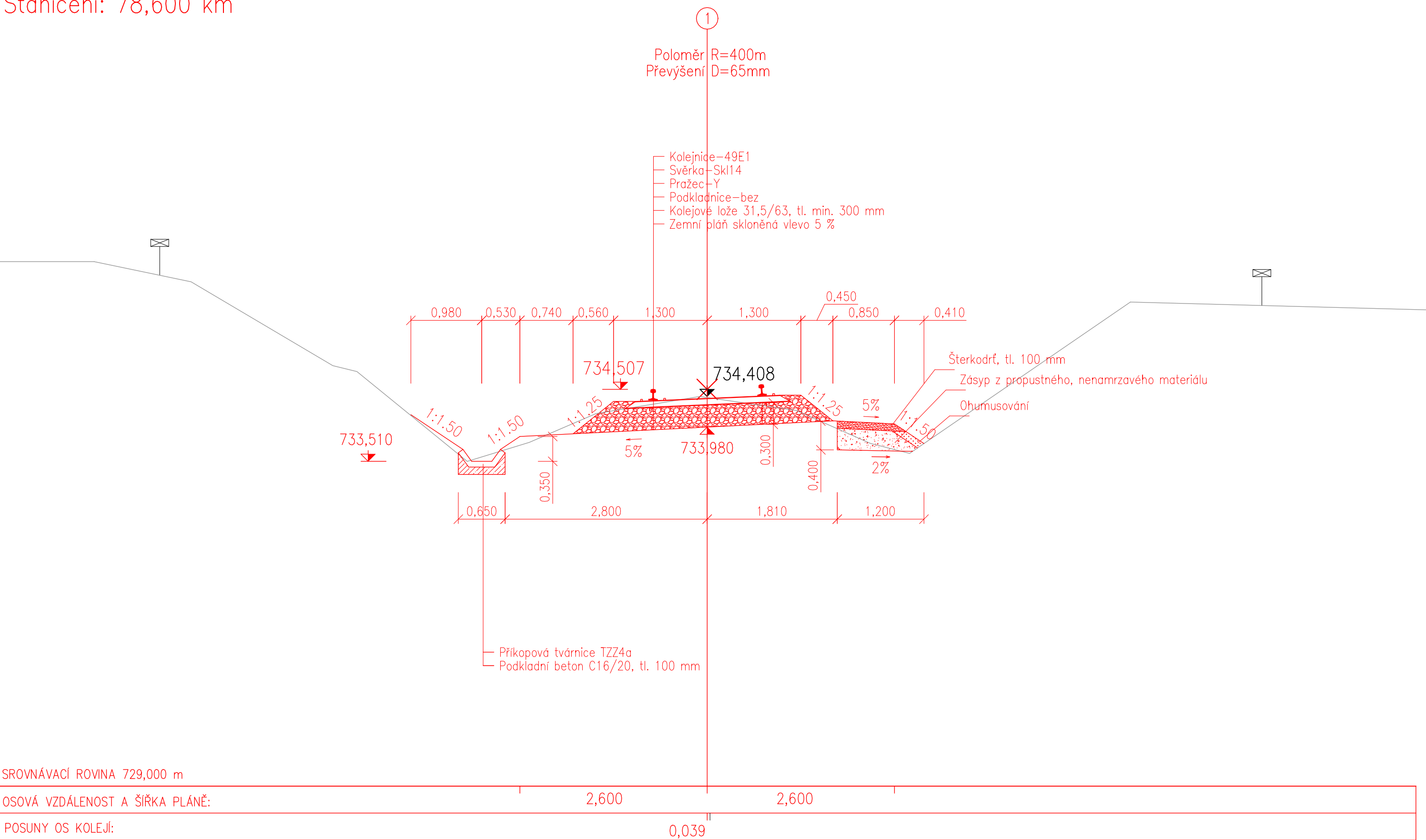


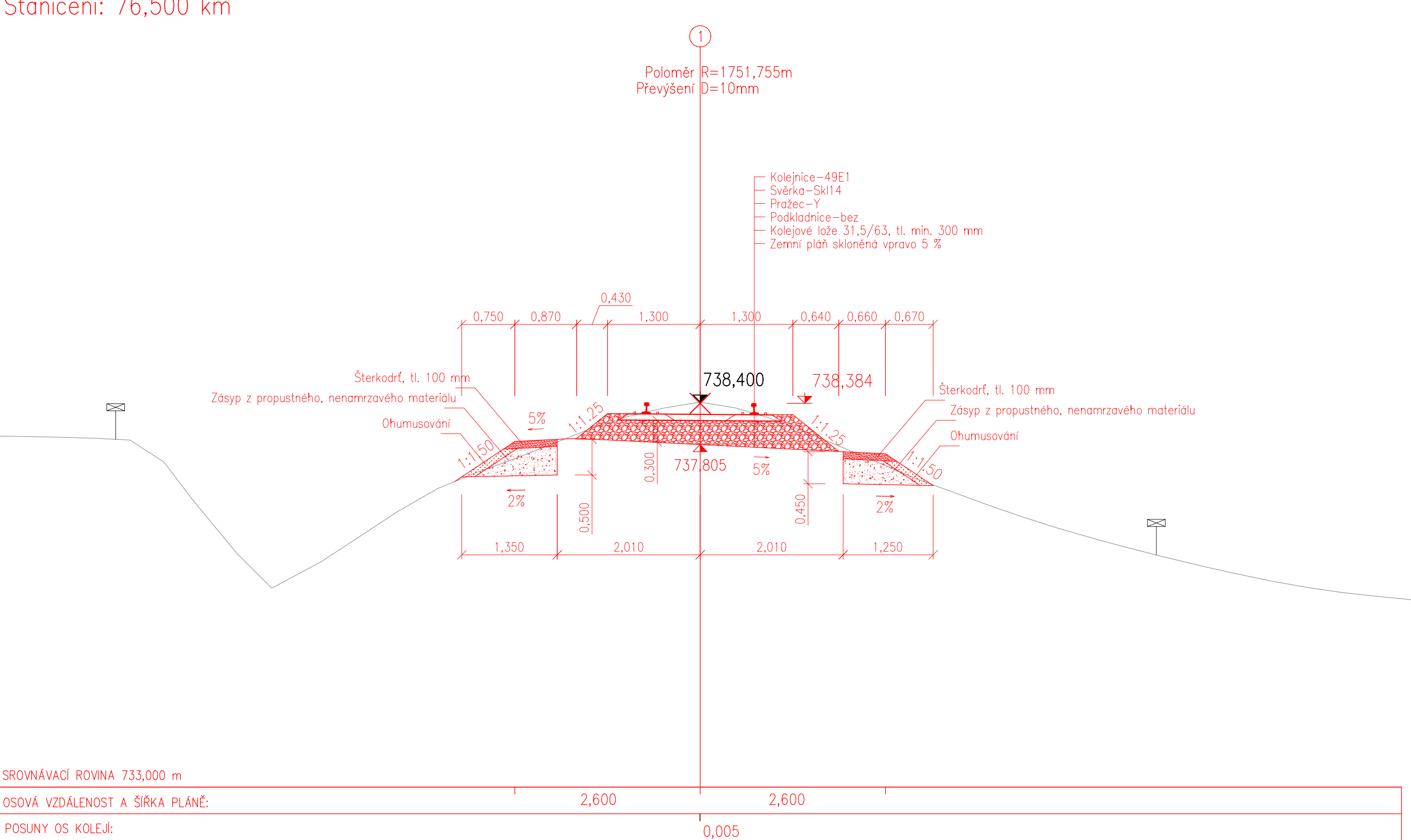
Vzorový příčný řez
M 1:50
Nová Pec – Černý Kříž
Staničení: 76,400 km



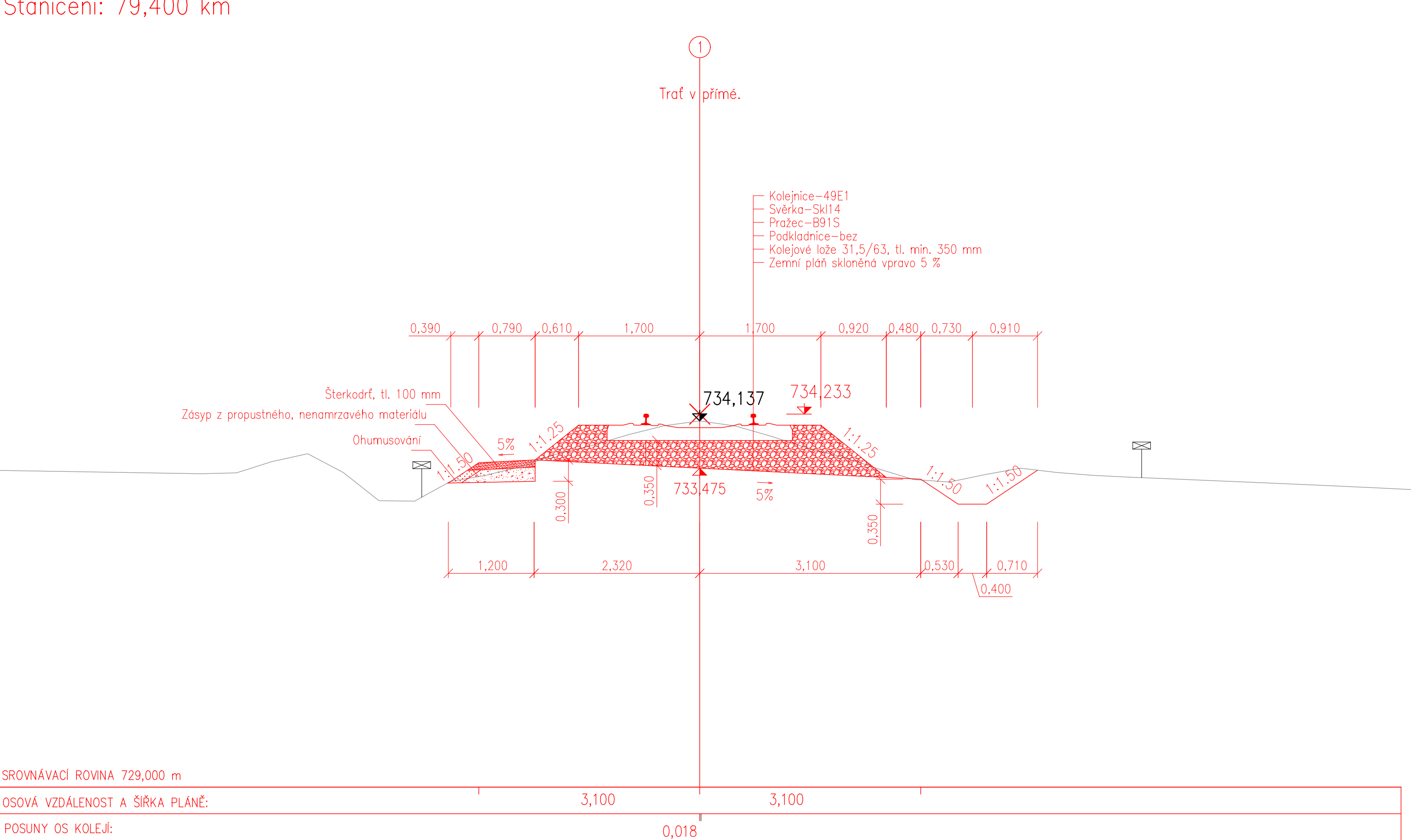
Vzorový příčný řez
M 1:50
Nová Pec – Černý Kříž
Staničení: 78,600 km




Vzorový příčný řez
M 1:50
Nová Pec – Černý Kříž
Staničení: 76,500 km



Vzorový příčný řez
M 1:50
Nová Pec – Černý Kříž
Staničení: 79,400 km



Výškový systém Bpv		Souřadnicový systém S-JTSK
Číslo změny:	Obsah změny:	Datum změny:
01	Zpracování připomínek investora	09/2022
02	-	-
03	-	-

Vypracoval: <i>Kromek</i> Ing. Václav Kovařík		Zedp. projektant: <i>Rygl</i> Ing. Miroslav Rygl	Kontroloval: <i>Reňtka</i> Ing. Jakub Reňtka		
Kraj: Jihočeský	Traťový úsek/Obec: 0491 Rožnov – Černý Kříž				
Investor: Správa železnic, státní organizace; Dlážděná 1003/7; 110 00 Praha 1					
Akce:					
<div>Oprava trati v úseku N. Pec – Č. Kříž</div>				Formát: 10xA4	
				Datum: 12/2022	
				Účel: Projekt	
				Č. zakázky: 204B	
				Změna:	Č. kopie:
SO 02-10-01 ÚSEK KM 76,215 – 79,747, ŽELEZNIČNÍ SVRŠEK SO 02-11-01 ÚSEK KM 76,215 – 79,747, ŽELEZNIČNÍ SPODEK				Měřítko: 1:50	
Obsah dokumentace: VZOROVÉ PŘÍČNÉ ŘEZY				Část dokumentace: E.1.1.2	Č. přílohy: .05.01